



TüTour durch den Landkreis

Wer mit dem Rad die Umgebung der Universitätsstadt erkunden möchte, kann sich direkt vor der eigenen Tür auf den Sattel schwingen. Denn Ausgangs- und Endpunkt der TüTour, dem Radrundweg im Landkreis, ist die Universitätsstadt Tübingen. In vier Etappen führt die TüTour durch Rottenburg, Mössingen und Gomaringen.

Naturnah unterwegs auf dem Neckartalradweg

Verfolgen Sie den Lauf des Neckars von seinem Ursprung in Villingen-Schwenningen, durch Tübingen und bis zur Mündung in den Rhein bei Mannheim: Vier jeweils rund 100 Kilometer lange Etappen führen Sie vorbei an Weinbergen, Schlössern und Burgen, durch mittelalterliche Städte und unberührte Natur.

Flexibel mit Rad, Bus und Bahn

Auf Spontaneität müssen Sie beim Radeln nicht verzichten. Ein breites Angebot von Verkehrsverbindungen gibt es für Radfahrer im Verkehrsverbund Neckar-Alb-Donau auf den Strecken der Zollern-Alb-Bahn, der Ermstalbahn und vielen mehr. Auch Fahrradbusse stehen auf manchen Linien bereit. Warum also nicht mal eine Fahrt ins Blaue wagen?

Weitere Informationen: www.naldo.de

Scherbentelefon

Scherben, Schlaglöcher, Stolperfallen: Welche Fahrradfahrer ärgern sich nicht über die lästigen Tücken und Hindernisse, die die Radfahrt erschweren? Beschwerden zu kaputten Geländern, zu Löchern in der Straße, zu klappernden Kanaldeckeln oder anderen Gefahrenquellen nimmt das Scherbentelefon der Stadtbaubetriebe Tübingen (SBT) entgegen.

Das Scherbentelefon ist rund um die Uhr erreichbar. Tel.: (07071) 204-1275, E-Mail: scherbentelefon@tuebingen.de. Nennen Sie Ihren Namen, Telefonnummer und Ortsangabe der Mängel.

Winterräumplan

Radfahren im Winter? Welche Routen geräumt werden zeigt der Räumplan für Radwege unter www.tuebingen.de/winterdienst

Impressum

© Universitätsstadt Tübingen 2010 | Fotos: Matthias Kaiser, nextbike GmbH, Martin Schreier, Tourismus-Marketing GmbH Baden-Württemberg | www.diekavallerie.de | Gedruckt auf 100 % Recyclingpapier | www.tuebingen-macht-blau.de

Ohne Umwege ans Ziel

Mit dem Fahrrad-Stadtplan kommt man in Tübingen schnell, unkompliziert und ökologisch mobil durch den Alltag, zur Arbeit, zur Uni, zum Einkaufen oder ins Kino. Waldschutzgebiete, Einbahnstraßen, Bolzplätze, Tempo 30-Zonen und Steigungen sind ebenso eingezeichnet wie übergeordnete Radtouren und Radfernerwege. Der Plan ist für 3,90 Euro beim Bürgeramt, beim Bürger- und Verkehrsverein, im Buchhandel und in verschiedenen Fahrradgeschäften erhältlich.

Gutschein Testen Sie Nextbike 2010

Mit dem Code **186186*** können Sie nach erfolgter Registrierung **bis zu einer Stunde gratis mit einem nextbike** durch Tübingen und Umgebung radeln.

Der Verleih ist voll automatisch über die Hotline 03069205046, www.nextbike.de oder die Tourismusinformation rund um die Uhr möglich. Die Räder können an neun öffentlich zugänglichen Stationen in der Stadt ausgeliehen und abgegeben werden.

*gültig vom 01.04.2010 bis 31.10.2010

Radfahren in Tübingen

Tübingen macht
blau
10% weniger CO₂ bis 2010



1
Tübingen
Universitätsstadt



Liebe Tübingerinnen und Tübinger,

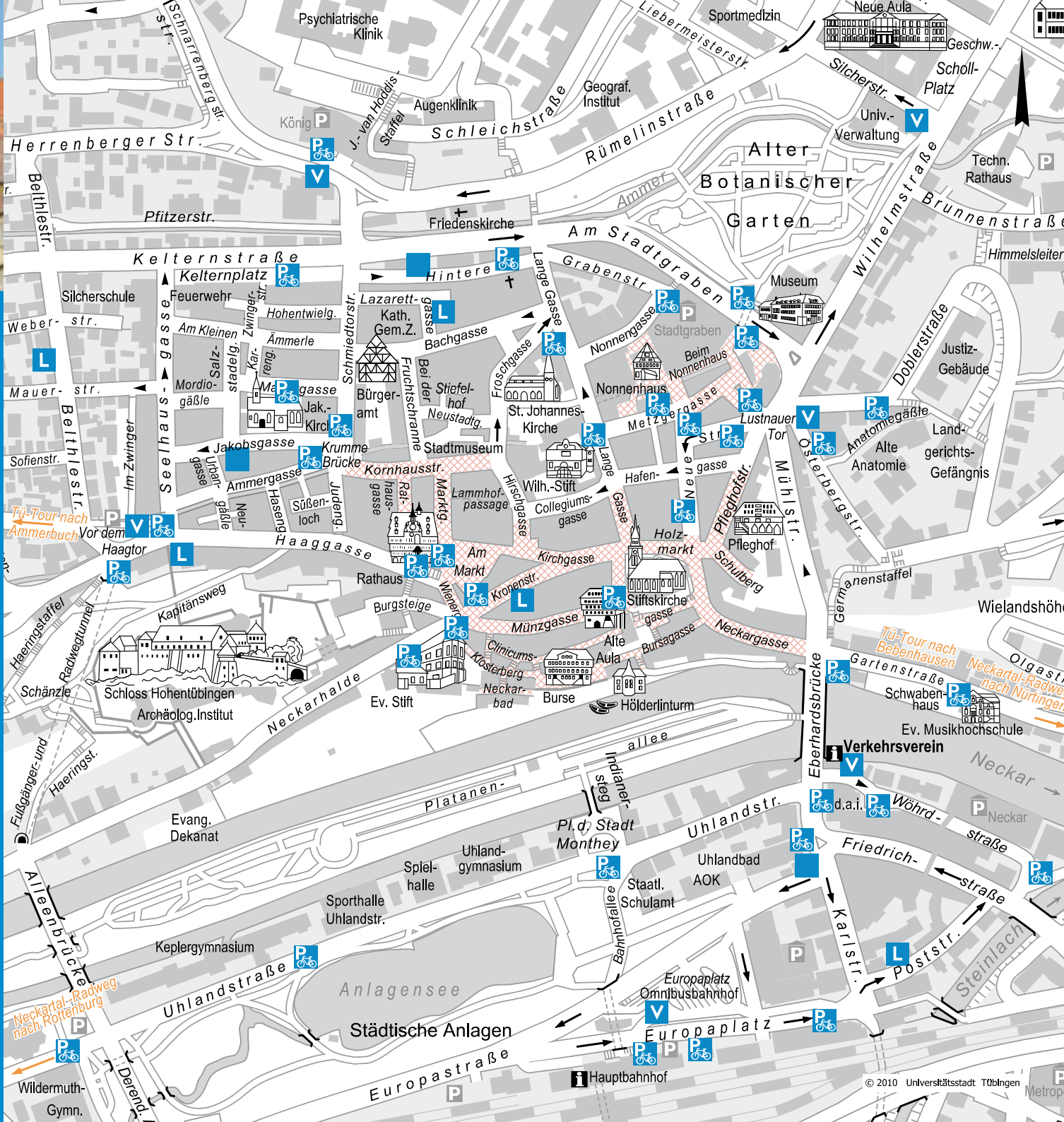
„Bei keiner anderen Erfindung ist das Nützliche mit dem Angenehmen so innig verbunden, wie beim Fahrrad.“ Das wusste schon Adam Opel. Im Vergleich zum Autofahrer gelangen Fahrradfahrer ökologischer, kostengünstiger und in der Stadt meist auch schneller an ihr Ziel.

Die Universitätsstadt Tübingen macht es Unentschlossenen einfach auf den Drahtesel umzusatteln. 50 Nextbike-Leihfahräder an 24-Stunden-Verleihstationen im Stadtgebiet und elf Fahrradfachgeschäfte sorgen dafür, dass in der Stadt der kurzen Wege niemand zu Fuß gehen muss. Rund 100 Kilometer Radweg, ein Scherbentelefon und ein Winterräumplan für Radwege gehören außerdem zu unserem Service für Radfahrerinnen und Radfahrer.

Wen es weiter „ins Ländle“ treibt, dem seien zuletzt die Themen-Touren des Verkehrsverbunds naldo und die Fernradwege der Region ans Herz gelegt. Ob TüTour oder Neckartalradweg – alle Strecken beginnen vor der eigenen Tü-Tür. Sie zögern noch? Tübingen macht blau. Machen Sie mit!

Ihr

 Boris Palmer
 Oberbürgermeister



Nextbike: rund um die Uhr leihen

Einmal registrieren, mit einem Zahlencode das Fahrrad Schloss öffnen und los geht's. Nach der Fahrt kann das Rad an eine beliebige Nextbike-Station zurückgebracht werden.






Hier stehen die Nextbike-Leihfahräder:

- Silberstraße / Ecke Wilhelmstraße
- Schnarrenbergstraße gegenüber Einfahrt Parkhaus König
- Haagtorplatz beim Spielplatz im Zwingerle
- Nauklerstraße Nähe Gmelinstraße
- Österbergstraße / Ecke Lustnauer Tor
- Europaplatz Nähe Fußgängerübergang vom Bahnhof
- Eberhardsbrücke vor dem Bürger- und Verkehrsverein
- Rappenberghalde, Campingplatz

Läden mit Fahrradverleih:

- Rad & Tat Fahrradladen, Belthlestr. 23
- Fahrradladen VeloTechnik, Lilli-Zapf-Straße 20
- FahrRadLaden am Haagtor GmbH, Haaggasse 43
- TransVelo Fahrräder GmbH, Poststr. 3
- RADlager GmbH, Lazarettgasse 19–21
- Umweltzentrum Tübingen e. V., Kronenstraße 4
- Radstall, Sindelfinger Straße 18

Legende

-  Parkplätze für Fahrräder
-  Verleihstation (Nextbike)
-  Läden mit Fahrradverleih, Umweltzentrum
-  Fahrradgeschäfte ohne Verleih
-  Fußgängerzone

Sonderregelung: In den Einbahnstraßen Karlstraße, Stadtgraben und Wilhelmstraße ist das Radfahren auf den ausgewiesenen Wegen auch gegen die Fahrtrichtung erlaubt.